

ORDENANZA NÚM. 19**SERIE: 2025-2026****ORDENANZA DE LA LEGISLATURA MUNICIPAL DE CIDRA, PUERTO RICO PARA DENOMINAR LOS NOMBRES DE LAS CALLES DEL BARRIO TOÍTA DE CIDRA, Y PARA OTROS FINES.**

POR CUANTO: La Ley Núm. 107 de 2020, según enmendada, mejor conocida como el Código Municipal de Puerto Rico, en su Artículo 1.008 establece que “[l]os municipios tendrán los poderes naturales y cedidos que le correspondan para ejercer las facultades inherentes a sus fines y funciones”. En lo particular, el inciso (o) establece entre los poderes reconocidos a los municipios en el Código Municipal está el “[e]jercer el Poder Legislativo y el Poder Ejecutivo en todo asunto de naturaleza municipal que redunde en el bienestar de la comunidad y en su desarrollo económico, social y cultural, en la protección de la salud y seguridad de las personas, que fomente el civismo y la solidaridad de las comunidades y en el desarrollo de obras y actividades de interés colectivo con sujeción a las leyes aplicables”.

POR CUANTO: El Artículo 1.010 de la Ley 107-2020, titulado Facultades Generales de los Municipios, dispone lo siguiente: Corresponde a cada municipio ordenar, reglamentar y resolver cuanto sea necesario o conveniente para atender las necesidades locales y para su mayor prosperidad y desarrollo. Los municipios estarán investidos de las facultades necesarias y convenientes para llevar a cabo las siguientes funciones y actividades: (l) Denominar las calles, avenidas, paseos, parques, plazas, zaguanes, paseos peatonales, edificios, instalaciones y toda clase de vía pública, obra, estructura o instalación municipal, cuyo costo total de construcción o más del cincuenta por ciento (50%) de esta se haya sufragado con fondos provenientes de propuestas federales aprobadas a favor del municipio, del presupuesto operacional municipal, de la contratación de empréstitos y cualquier otra fuente presupuestaria municipal.

POR CUANTO: El Artículo 1.039 de la Ley 107-2020, ante citada, sobre: Facultades y Deberes Generales de la Legislatura Municipal expone que: "La Legislatura Municipal ejercerá el poder legislativo en el municipio y tendrá las facultades y deberes sobre los asuntos locales que se le confieren en este Código, así como aquellas incidentales y necesarias a las mismas, entre ellas: (m) Aprobar aquellas ordenanzas y reglamentos sobre asuntos de la competencia o jurisdicción municipal que de acuerdo a este Código o cualquier otra ley, deban someterse a su consideración y aprobación."

POR CUANTO: A tenor con la Ordenanza #23, Serie 2024-2025, se busca cumplir con una reestructuración en cuanto a la identificación de calles y direcciones. Esta nueva reestructuración requiere la identificación por nombres de las calles que discurren por la jurisdicción de Cidra, incluyendo las urbanizaciones.

POR CUANTO: Como parte del proceso de participación ciudadana, el Gobierno Municipal de Cidra publicó un aviso a la ciudadanía el día 8 de julio de 2025 en redes sociales y mediante notificación impresa en diversos comercios del área para que emitieran sus sugerencias de nombres para las calles de sus comunidades. Las mismas fueron recibidas, analizadas por la Oficina de Planificación y Ordenación Territorial y acogidas al cumplir con los requisitos establecidos.

POR CUANTO: La presente Administración Municipal considera que la presente legislación Municipal está enmarcada dentro de un fin público, promueve los intereses y objetivos del Municipio en consonancia con nuestros deberes y funciones en ley y dentro de la política pública establecida por la presente Administración Municipal.

POR TANTO: RESUÉLVASE POR LA LEGISLATURA MUNICIPAL DE CIDRA, PUERTO RICO, LO SIGUIENTE:

SECCIÓN 1RA: Por la presente, se designan las calles del barrio Toíta con los siguientes nombres, acompañados de sus respectivos números de propiedad que aplique a un determinado inmueble del sector (favor referirse al mapa adjunto para verificar la ubicación de cada calle):

- a) Sector Filemón
 - Calle Gratitude: 5300 – 5373
 - Calle Fraternidad: 5374 – 5385
 - Calle Equidad: 5386 – 5390
- b) Sector Los Cotto
 - Calle Gratitude: 5395 – 5409
 - Calle Lealtad: 5410 – 5422
 - Calle Nobleza: 5423 – 5454
- c) Sector González
 - Calle Nobleza: 5455 – 5464
 - Calle Fe: 5465 – 5468
 - Calle Caridad: 5469 – 5479
- d) Sector Varo López
 - Calle Empatía: 5480 – 5503
- e) Sector Torres
 - Calle Tolerancia: 5505 – 5516
 - Calle Respeto: 5517 – 5519
 - Calle Hermandad: 5520 – 5522
- f) Sector La Capilla
 - Calle Armonía: 5525 – 5540
 - Calle Bondad: 5541 – 5564
 - Calle Honestidad: 5565 – 5569
- g) Sector Villas de San Ignacio
 - Calle San Miguel: 1 – 11
 - Calle San Rafael: 12 – 18
 - Calle San Gabriel: 19 – 20

- h) Sector Díaz
- Camino Federico Ramos: 5577 – 5584
 - Calle Rosario: 5585 – 5613
 - Calle Gloria: 5614 – 5629
 - Calle Mercedes: 5630 – 5632

- i) Sector Martínez
- Camino Federico Ramos: 5634 – 5663
 - Calle Patena: 5664 – 5668
 - Calle Cáliz: 5669 – 5680

- j) Sector Cruz
- Camino Federico Ramos: 5681 – 5692
 - Calle Pastoral: 5693 – 5700
 - Calle Santoral: 5701 – 5709
 - Calle Mayoral: 5710 – 5720

SECCIÓN 2DA: La conjugación del número de propiedad asignado, seguido del nombre de calle y, luego el nombre de la urbanización o sector (si aplica, según sugerido por el Correo Postal), se convierte en la dirección física de la propiedad. El registro de propiedades, con su dirección física y nombre de propietario según el CRIM se mantendrá bajo custodia de la Oficina de Planificación y Ordenación Territorial de Cidra, el cual podrá ser consultado por la ciudadanía para gestiones personales o gubernamentales.

SECCIÓN 3RA: Se autoriza al director del Departamento de Obras Públicas Municipal a instalar los correspondientes rótulos identificando las calles municipales con sus respectivos nombres en el barrio Toíta.

SECCIÓN 4TA: Copia de esta Ordenanza se enviará a la Oficina del Alcalde, Oficina de Planificación y Ordenación Territorial Municipal, Oficina de Asuntos Federales Municipal, Oficina de Asuntos de la Comunidad, Departamento de Obras Públicas Municipal, Oficina de Planificación Municipal y Estatal, Oficina de Permisos Municipal y Estatal, Oficina de Secretaría Municipal, Servicio de Correo de los Estados Unidos de América (USPS) en Cidra y a la Oficina de Servicios Legislativos (OSL) de la Asamblea Legislativa, según lo dispuesto en el Artículo 1.045(s) de la Ley Núm. 107-2020, según enmendada para su conocimiento y la acción que en ley corresponda y a las demás dependencias municipales y agencias estatales y federales pertinentes para su acción correspondiente.

SECCIÓN 5TA: Copia de esta Ordenanza y sus respectivos mapas se entregarán a los residentes del barrio Toíta, con el propósito de que tomen conocimiento de los nombres y números de propiedad que llevarán sus respectivas calles. Luego de adquirir una certificación de dirección física provista por el Municipio de Cidra, los propietarios deberán colocar el número asignado a su residencia o estructura en un lugar visible de la parte frontal del lugar, de fácil visibilidad desde la calle correspondiente. De igual forma, se exhorta al ciudadano a actualizar las direcciones físicas en las cuentas que este tenga con entidades públicas y/o privadas que así lo ameriten.

SECCIÓN 6TA: Queda derogada cualquier otra Resolución u Ordenanza que contenga disposiciones contrarias a lo dispuesto por la presente.

SECCIÓN 7TA: Esta Ordenanza entrará en vigor una vez sea aprobada por la Legislatura Municipal, firmada por su Presidenta, el señor Alcalde y certificada por la Secretaria de la Legislatura Municipal de Cidra.

APROBADA POR ESTA LEGISLATURA MUNICIPAL DE CIDRA,
PUERTO RICO, HOY 16 DE OCTUBRE DE 2025


Hon. Talía Méndez Hernández
Presidente Legislatura Municipal


Sra. Dayamara Casillas Vicente
Secretaria Legislatura Municipal

FIRMADA POR EL ALCALDE DE CIDRA, PUERTO RICO
HOY 22 DE OCTUBRE DE 2025


DELVIS J. PAGÁN CLAVIJO
Alcalde

****CERTIFICACIÓN****

Yo, Dayamara Casillas Vicente, Secretaria de la Legislatura Municipal de Cidra, Puerto Rico, Certifico que la preinserta es copia fiel y exacta de la **Ordenanza Núm. 19, Serie 2025-2026** aprobada por la Legislatura Municipal de Cidra, Puerto Rico, en la Segunda Sesión Ordinaria, Reunión núm. 04 en la noche del **16 de octubre de 2025**.

Que dicha **Ordenanza**- fue aprobada por el voto afirmativo de los siguientes Legisladores presentes, a saber:

Hon. Talía Méndez Hernández
Hon. Aníbal Báez Rivera
Hon. Dr. Carlos R. Morales Earthman
Hon. Ingrid M. González Meléndez
Hon. Antonio "Tony" Ramos Colón
Hon. Sonjea M. Montalvo Colón
Hon. Alexandra I. Reyes López

Hon. Jannette Rodríguez Pérez
Hon. José O. Rodríguez de Jesús
Hon. Edwin Alicea Díaz
Hon. Julio J. Rojas Cruz
Hon. Félix A. Falcón Rivera
Hon. Jeannette Torres Negrón
Hon. Juan F. Fernández Meléndez

AUSENTES: Ninguno

ABSTENIDOS: Ninguno

EN LA NEGATIVA: Ninguno

Y para que así conste y para remitir a las oficinas concernientes, expido la presente Certificación bajo mi firma y sello oficial de este Municipio, hoy **16 de octubre de 2025**.


Dayamara Casillas Vicente
Secretaria de la Legislatura Municipal

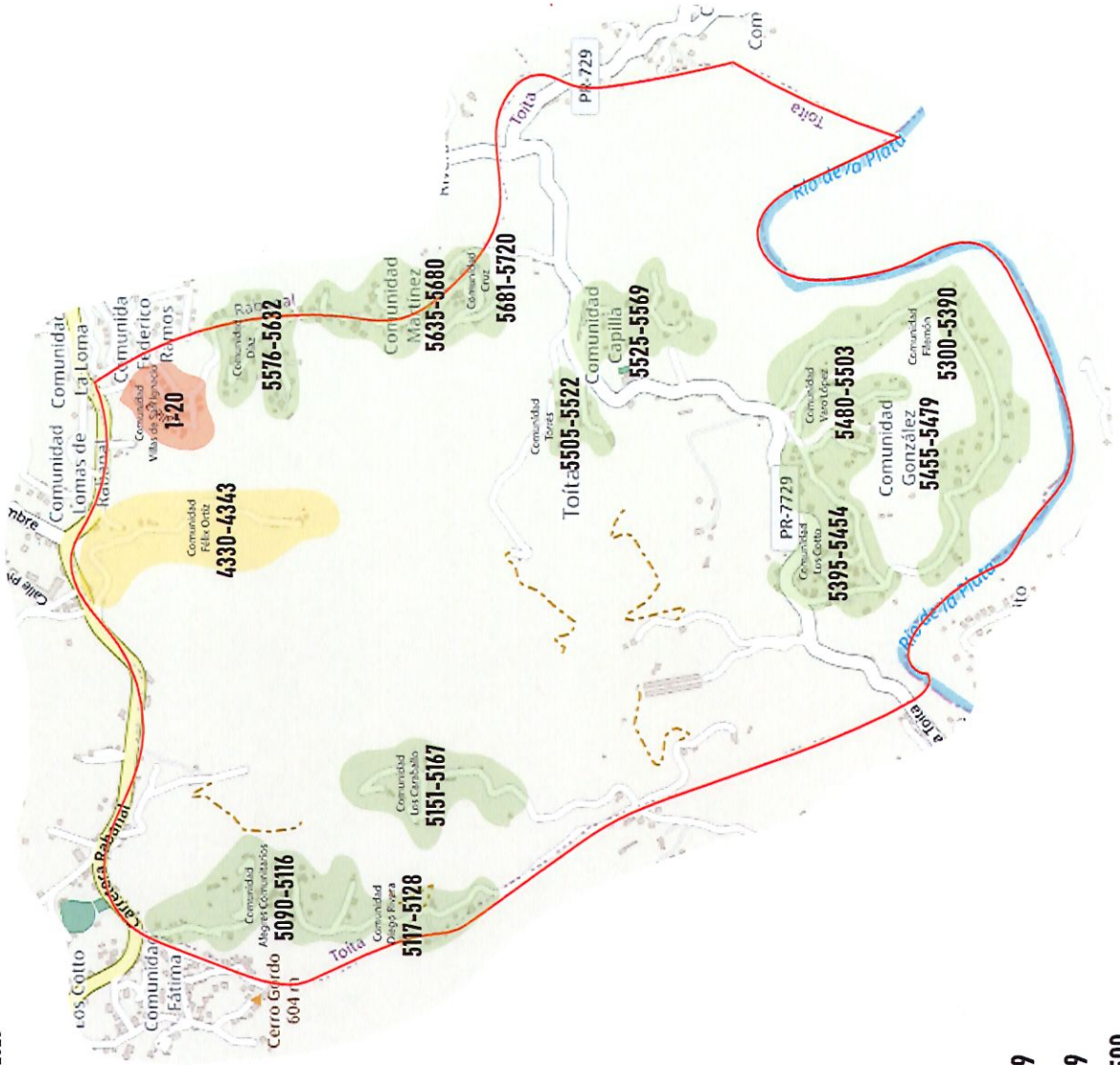


**PLANIFICACIÓN Y
ORDENACIÓN
TERRITORIAL**
GOBIERNO MUNICIPAL DE CIDRA

Actualizado: septiembre 2025


Gobierno Municipal de Cidra
Oficina de Planificación y Ordenación Territorial
Proyecto de Estandarización de Direcciones

BARRIO TOITA
5300-5720



Número de Propiedad

1-999	5000-7499
1000-2499	7500-9999
2500-4999	10000-12500



Sector: Filemón (Este)
5300 - 5390

— Calle Gratitud

Barrio: Toíta





Sector: Filemón (Oeste)
5300 - 5390

- Calle Gratitud
- Calle Fraternidad
- Calle Equidad

Barrio: Toíta





Sector: Los Cotto
5395 - 5454
González
5455 - 5479

- Calle Gratitude
- Calle Lealtad
- Calle Nobleza
- Calle Fe
- Calle Caridad
- Calle Fe
- Estructura se accesa desde la PR-7729

Barrio: Toíta



Google Earth



**Sector: Varo López
5480 - 5503**

Calle Nobleza
Calle Empatía

Barrio: Toíta





Sector: Torres
5505 - 5522




- Calle Tolerancia
- Calle Respeto
- Calle Hermandad
- Estructura se accesa desde la PR-7729

Barrio: Toíta





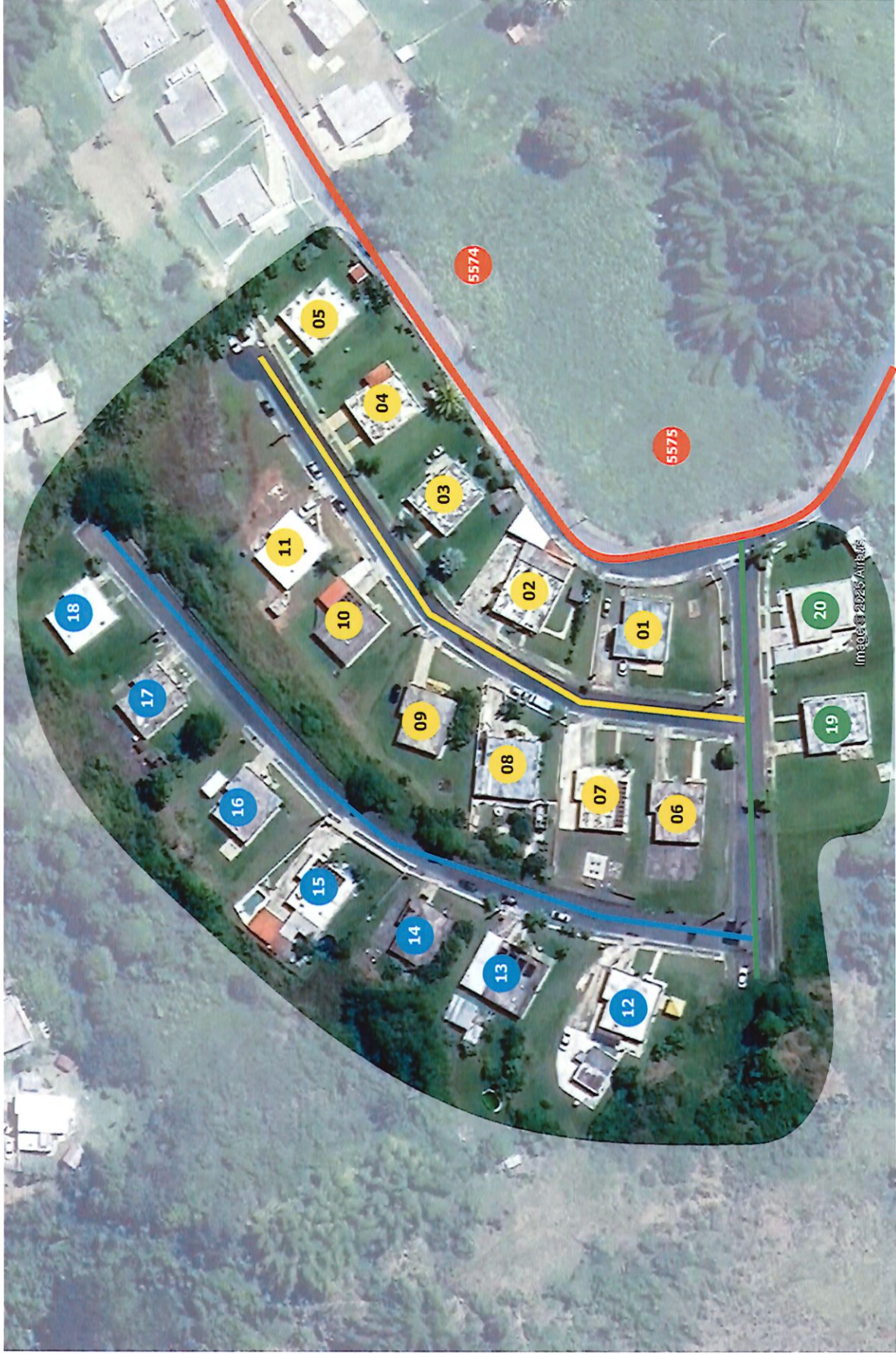
Sector: La Capilla
5525 - 5569

-  Calle Armonia
-  Calle Bondad
-  Calle Honestidad

-  Estructura se
accesa desde
la PR-7729

Barrio: Toita





Sector: Villas de San Ignacio
1 - 20

- Camino Federico Ramos
- Calle San Miguel
- Calle San Rafael
- Calle San Gabriel

Barrio: Toíta





**Sector: Díaz
5576 - 5634**

— Camino Federico Ramos
— Calle Rosario
— Calle Gloria
— Calle Mercedes

Barrio: Toíta





Sector: Martínez
5635 - 5680

- Camino Federico Ramos
- Calle Patena
- Calle Cáliz

Barrio: Toíta





Sector: Cruz
5681 - 5720

- Camino Federico Ramos
- Calle Pastoral
- Calle Santoral
- Calle Mayoral

Barrio: Toíta

